



**MINISTERIO
DE DEFENSA**

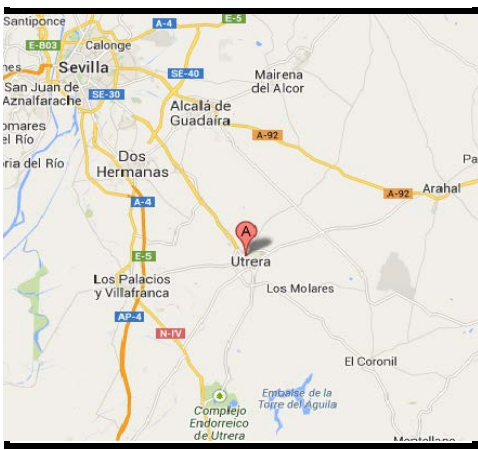
Exp. - IE-41-470-009

**SECRETARÍA DE
ESTADO DE DEFENSA**

--- , ---

**INSTITUTO
DE
VIVIENDA,
INFRAESTRUCTURA
Y
EQUIPAMIENTO
DE LA
DEFENSA**

PLIEGO DE CONDICIONES TÉCNICAS QUE HAN DE REGIR EN LA ENAJENACIÓN EN SUBASTA PÚBLICA DE LA PROPIEDAD DEL ESTADO-RAMO DE DEFENSA, denominada:



**"LOCAL EN CALLE CARLOS HAYA 2-BIS, BAJO 1",
en UTRERA (SEVILLA)**

Superficie Registral.- 652,60 m²

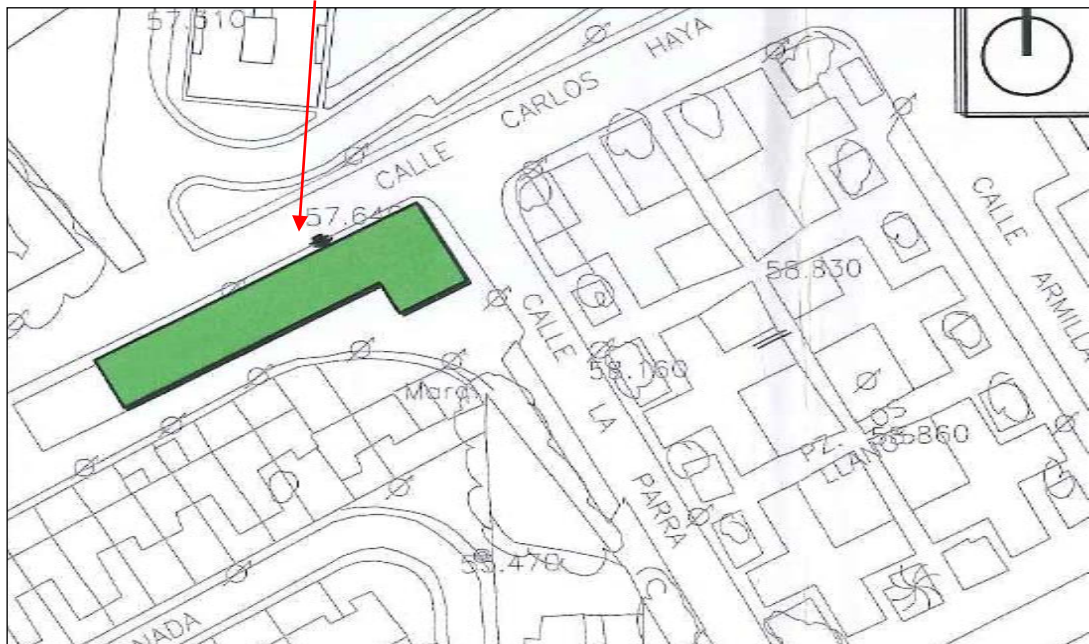


PLIEGO DE CONDICIONES TÉCNICAS QUE HAN DE REGIR EN LA ENAJENACIÓN EN SUBASTA PÚBLICA DE LA PROPIEDAD DEL ESTADO-Ramo de Defensa, Denominada:

"LOCAL EN CALLE CARLOS HAYA 2-BIS, BAJO 1", en UTRERA (SEVILLA)



Local comercial objeto de subasta - Situación



MARIO JAVIER TALAVERA INIESTA - 2024-02-26 10:02:00 CET, cargo=SUBDIRECTOR GRAL. TÉCNICO Y DE ENAJENACIÓN, unidad=Subdirección General Técnica y de Enajenación, organización=INVIED FRANCISCO JAVIER MARTINEZ BENITO - 2024-02-23 13:21:02 CET Puede comprobar la autenticidad de esta copia mediante CSV: OIP_SQN57HHFZR5FWLSUE9GFEJGGB5RJ en https://www.pap.hacienda.gob.es

CORREO ELECTRÓNICO

inviedbuzon@oc.mde.es

ISAAC PERAL 20
28015 - MADRID
TEL: 91-6020601
FAX:91-6020928

LOCAL COMERCIAL EN LA CALLE CARLOS HAYA Nº 2



Fachada vista desde la calle Carlos Haya



Fachada vista desde la calle Carlos Haya esquina opuesta a la anterior

MARIO JAVIER TALAVERA INIESTA - 2024-02-26 10:02:00 CET, cargo=SUBDIRECTOR GRAL. TÉCNICO Y DE ENAJENACIÓN, unidad=Subdirección General Técnica y de Enajenación, organización=INVIED
FRANCISCO JAVIER MARTINEZ BENITO - 2024-02-23 13:21:02 CET
Puede comprobar la autenticidad de esta copia mediante CSV: OIP_SQN57HHFZR5FWLSUE9GFEJGGB5RJ en <https://www.pap.hacienda.gob.es>



Fachada posterior vista desde la calle La Parra



MARIO JAVIER TALAVERA INESTA - 2024-02-26 10:02:00 CET, cargo=SUBDIRECTOR GRAL. TÉCNICO Y DE ENAJENACIÓN, unidad=Subdirección General Técnica y de Enajenación, organización=INVIED
FRANCISCO JAVIER MARTINEZ BENITO - 2024-02-23 13:21:02 CET
Puede comprobar la autenticidad de esta copia mediante CSV: OIP_SQN57HHFZR5FWLSUE9GFEJGGB5RJ en <https://www.pap.hacienda.gob.es>

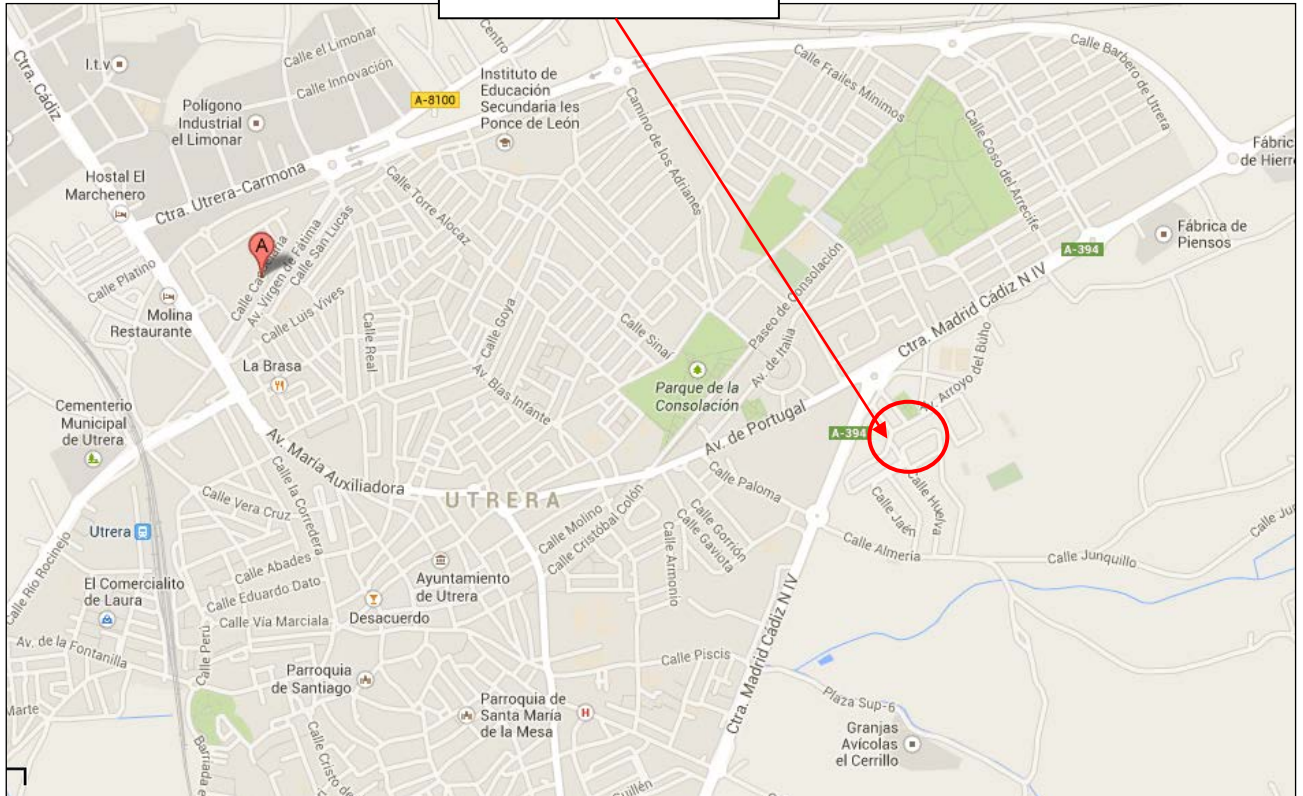


Vista aérea del local y su entorno

SITUACIÓN EN EL MUNICIPIO DE UTRERA



Situación del inmueble



MARIO JAVIER TALAVERA INESTA - 2024-02-26 10:02:00 CET, cargo=SUBDIRECTOR GRAL. TÉCNICO Y DE ENAJENACIÓN, unidad=Subdirección General Técnica y de Enajenación, organización=INVIED FRANCISCO JAVIER MARTINEZ BENITO - 2024-02-23 13:21:02 CET Puede comprobar la autenticidad de esta copia mediante CSV: OIP_SQN57HHFZR5FWLSUE9GFEJGGB5RJ en https://www.pap.hacienda.gob.es



SITUACIÓN Y DESCRIPCIÓN

La propiedad objeto de subasta se encuentra en el término municipal de Utrera (Sevilla), dentro del conjunto inmobiliario formado por el portal nº 2-bis de la calle Carlos Haya. Está designado como local Bajo-1 y tiene acceso independiente desde vial público.

Se trata de un local comercial con forma de polígono en "L".

La fachada principal es de ladrillo cara vista. La puerta de entrada es metálica de dos hojas y acristalada, con un cierre metálico enrollable. Posee otros tres accesos, uno de ellos también desde la calle Carlos Haya y los otros dos desde la calle Matacán, las tres puertas son de dos hojas metálicas y acristaladas. Todos los huecos se encuentran protegidos mediante reja metálica. Tiene también fachada a la calle Matacán y a la calle la Parra, la otra pared perimetral es medianera con otro local comercial.

Interiormente se encuentra dividido en dependencias, con cinco aseos, además de varias dependencias destinadas a almacén y a cámaras frigoríficas. El solado es de terrazo en todo el local. Todas las paredes se encuentran alicatadas. Tiene falso techo de escayola desmontable en todo el local, excepto en las zonas privadas del antiguo supermercado, que es continuo de escayola, dejando una altura libre de 3,11 m; hasta el forjado hay una altura de 3,80 metros.

DESCRIPCIÓN REGISTRAL

URBANA. Número uno. Local con puertas de acceso por la calle Carlos Haya y calle La Parra, designado como local uno, sito en la planta baja del edificio número dos de la calle Carlos Haya, en Utrera. Su superficie construida con la parte proporcional en zonas comunes es de seiscientos cincuenta y dos metros sesenta decímetros cuadrados. CUOTA: Le corresponde una cuota de participación sobre el conjunto inmobiliario de ochenta enteros y setenta y seis centésimas por ciento.

Linda respecto de la puerta que tiene acceso desde la calle Carlos Haya:

Frente, calle Carlos Haya; **Fondo**, calle Matacán; **Derecha**, local número dos; **Izquierda**, calle La Parra.



DATOS REGISTRALES

Inscrita en pleno dominio a favor del Estado, Instituto de Vivienda, Infraestructura y Equipamiento de la Defensa, como finca número 36.464, al tomo 2.051, Libro 826, Folio 46, inscripción 1ª, del registro de la propiedad número uno de Utrera.

IDUFIR 41016000353371.

CARGAS Y SERVIDUMBRES

Por procedencia: Gravada con las limitaciones propias de su régimen de propiedad horizontal.

Propias de esta finca: No hay cargas registradas.

CONDICIONES URBANÍSTICAS

Suelo.- Urbano consolidado.
Uso.- Local en edificio comercial
Norma Zonal.- APA-10

DATOS CATASTRALES

De acuerdo a la certificación catastral obtenida, 17 de noviembre de 2020, el inmueble que se subasta consta de las siguientes características:

- * Parcela de naturaleza urbana, uso comercial, con referencia catastral **4593201TG5149S0001GA**, con una superficie construida de 653,00 m².

Titularidad: Instituto de Vivienda, Infraestructura y Equipamiento de la Defensa 100%.

VALORACIÓN

Según la base de la tasación realizada por la Subdirección General Técnica y de Enajenación de INVIED, fechada en febrero de 2024, y cuyo importe se refleja en el Pliego de Condiciones Administrativas Regulatoras.



OBSERVACIONES

La superficie y valoración que figuran en el Pliego de Condiciones Administrativas Regulatoras deben considerarse como cuerpo cierto y tanto alzado respectivamente. Se entiende que los licitantes conocen la finca, así como sus características físicas, urbanísticas y jurídicas, que expresamente admiten, y que han sido tenidas en cuenta a todos sus efectos al concurrir a esta licitación.

En Madrid,
EL TENIENTE CORONEL CIEA/EOF
Fdo.: Fco. Javier Martínez Benito

Vº Bº
EL SUBDIRECTOR GENERAL TÉCNICO Y DE ENAJENACIÓN
Fdo.: Mario Javier Talavera Iniesta



INFORMACIÓN REGISTRAL



INFORMACIÓN REGISTRAL

Información Registral expedida por:

MARTA CRESPO VILLEGAS

Registrador de la Propiedad de UTRERA Nº 1

FRANCISCO DE ORELLANA, 1 - 1º

41710 - UTRERA (SEVILLA)

Teléfono: 954860021

Fax: 954862240

Correo electrónico: utrerar@registrodelapropiedad.org

correspondiente a la solicitud formulada por:

INVIED

con DNI/CIF: Q2801824J

INTERÉS LEGÍTIMO ALEGADO:

Investigación jurídica sobre el objeto, su titularidad o limitaciones.

IDENTIFICADOR DE LA SOLICITUD: F42FZ16M0*(Citar este identificador para cualquier cuestión relacionada con esta nota simple)**Su referencia:*

C.S.V.: 24101628EB5DB6B2

WWW.REGISTRADORES.ORG

Pág. 1 de 4



INFORMACIÓN REGISTRAL

REGISTRO DE LA PROPIEDAD UTRERA Nº 1
 C/ FRANCISCO DE ORELLANA, 1 - 1º - 41710 UTRERA (Sevilla)
 TFNO: 954860621 - FAX: 954862240
 e-mail: utrera@registrodelapropiedad.org

Nota Simple Informativa:

Para información de consumidores se hace constar que la manifestación de los libros por esta Nota Simple Informativa se hace con los efectos que expresa el art. 332 del Reglamento Hipotecario, y que sólo la Certificación acredita, en perjuicio de tercero, la libertad o gravamen de los bienes inmuebles, según dispone el art. 225 de la Ley Hipotecaria.

DESCRIPCIÓN DE LA FINCA

FINCA NÚMERO 36464 DE UTRERA
 IDUFIR: 41016000353371

URBANA. NUMERO UNO. Local con puertas de acceso por la calle Carlos Haya y calle La Parra, designado como local uno, sita en la planta baja del edificio numero dos de la calle Carlos Haya, en Utrera. Su superficie construida con la parte proporcional en zonas comunes es de seiscientos cincuenta y dos metros sesenta decímetros cuadrados. Linda respecto de la puerta que tiene acceso desde la calle Carlos Haya: por su frente, calle Carlos haya, fondo, calle Matacán; derecha, local numero dos; e izquierda, con calle La Parra. Cuota: Le corresponde una cuota de participación sobre el conjunto inmobiliario de ochenta enteros y setenta y seis centésimas por ciento.

Referencia Catastral: NO CONSTA. A día de hoy, la finca de este número NO ESTÁ COORDINADA GRÁFICAMENTE con el Catastro

mg

TITULARIDADES

Titular	NIF	Tomo	Libro	Folio	Alta
INSTITUTO DE VIVIENDA INFRAESTRUCTURA Y EQUIPAMIENTO DE LA DEFENSA					
	Q2801824J	2051	826	46	1
100,000000% del pleno dominio , por título de CAMBIO TITULARIDAD en virtud de Certificación administrativa, autorizada por Adminis./Ayunt. MINISTERIO DE DEFENSA, el día 21/02/2013, inscrita con fecha 04 de marzo de 2013.					

PUBLICIDAD INFORMATIVA

Adquirida por título de división en régimen de propiedad horizontal. Resulta de Certificación Administrativa suscrita por D. Rafael Amat Tuduri, Director General Gerente del Instituto para la Vivienda de las Fuerzas Armadas, en Madrid el día diecinueve de Septiembre de dos mil dos.

CARGAS

- Cargas por procedencia:

POR PROCEDENCIA DE LA FINCA DE UTRERA Nº: 14952. INSCRIPCIÓN: 1. TOMO: 983. LIBRO: 333. FOLIO: 143. FECHA: 19/05/1980.



C.S.V.: 24101628EB5DB6B2

[WWW.REGISTRADORES.ORG]

Pág. 2 de 4



INFORMACIÓN REGISTRAL

AFECCION por el Impuesto sobre TRANSMISIONES PATRIMONIALES Y ACTOS JURIDICOS DOCUMENTADOS, por plazo de CINCO AÑOS, según nota al margen de la inscripción 2ª, practicada con fecha siete de octubre de dos mil dos.

- Cargas propias de esta finca:

NO hay cargas registradas

DOCUMENTOS PENDIENTES

NO hay documentos pendientes de despacho

AVISO: Los datos consignados en la presente nota se refieren al día de VEINTIDÓS DE FEBRERO DEL AÑO DOS MIL VEINTICUATRO, antes de la apertura del diario.
Honorarios: 9,02 Euros. Arancel Nro.4

Cláusula de aceptación y consentimiento.

A los efectos del Reglamento General de Protección de Datos 2016/679 del Parlamento Europeo y del Consejo, de 27 de abril de 2016, relativo a la protección de las personas físicas en lo que respecta al tratamiento de datos personales y a la libre circulación de estos datos (en adelante, "RGPD"), queda informado:

- De conformidad con lo dispuesto en la solicitud de publicidad registral, los datos personales expresados en la misma han sido y serán objeto de tratamiento e incorporados a los Libros y archivos del Registro, cuyo responsable es el Registrador, siendo el uso y fin del tratamiento los recogidos y previstos expresamente en la normativa registral, la cual sirve de base legitimadora de este tratamiento.

- Conforme al art. 6 de la Instrucción de la Dirección General de Seguridad Jurídica y Fe Pública de 17 de febrero de 1998, el titular de los datos queda informado que los mismos serán cedidos con el objeto de satisfacer el derecho del titular de la/s finca/s o derecho/s inscritos en el Registro a ser informado, a su instancia, del nombre o de la denominación y domicilio de las personas físicas o jurídicas que han recabado información respecto a su persona o bienes.

- El periodo de conservación de los datos se determinará de acuerdo a los criterios establecidos en la legislación registral, resoluciones de la Dirección General de Seguridad Jurídica y Fe Pública e instrucciones colegiales. En el caso de la facturación de servicios, dichos periodos de conservación se determinarán de acuerdo a la normativa fiscal y tributaria aplicable en cada momento. En todo caso, el Registro podrá conservar los datos por un tiempo superior a los indicados conforme a dichos criterios normativos en aquellos supuestos en que sea necesario por la existencia de responsabilidades derivadas de la prestación servicio.

- La información puesta a su disposición es para su uso exclusivo y tiene carácter intransferible y confidencial y únicamente podrá utilizarse para la finalidad por la que se solicitó la información. Queda prohibida la transmisión o cesión de la información por el usuario a cualquier otra persona, incluso de manera gratuita.

- De conformidad con la Instrucción de la Dirección General de Seguridad Jurídica y Fe Pública de 17 de febrero de 1998 queda prohibida la incorporación



C.S.V.: 24101628EB5DB6B2

| WWW.REGISTRADORES.ORG |

Pág. 3 de 4



INFORMACIÓN REGISTRAL

de los datos que constan en la información registral a ficheros o bases informáticas para la consulta individualizada de personas físicas o jurídicas, incluso expresando la fuente de procedencia.-

En cuanto resulte compatible con la normativa específica y aplicable al Registro, se reconoce a los interesados los derechos de acceso, rectificación, supresión, oposición, limitación y portabilidad establecidos en el RGPD citado, pudiendo ejercitarlos dirigiendo un escrito a la dirección del Registro. Del mismo modo, el usuario podrá reclamar ante la Agencia Española de Protección de Datos (AEPD): www.agpd.es. Sin perjuicio de ello, el interesado podrá ponerse en contacto con el delegado de protección de datos del Registro, dirigiendo un escrito a la dirección dpo@corpme.es.

Este documento incorpora un sello electrónico para garantizar su origen e integridad creado por el REGISTRO PROPIEDAD DE UTRERA l a día veintidós de febrero del dos mil veinticuatro.



(*) C.S.V. : 24101628EB5DB6B2

Servicio Web de Verificación: <https://www.registradores.org/csv>

(*) Este documento tiene el carácter de copia de un documento electrónico. El Código Seguro de Verificación permite contrastar la autenticidad de la copia mediante el acceso a los archivos electrónicos del órgano u organismo público emisor. Las copias realizadas en soporte papel de documentos públicos emitidos por medios electrónicos y firmados electrónicamente tendrán la consideración de copias auténticas siempre que incluyan la impresión de un código generado electrónicamente u otros sistemas de verificación que permitan contrastar su autenticidad mediante el acceso a los archivos electrónicos del órgano u Organismo público emisor. (Art. 27.3 de la Ley 39/2015, de 1 de octubre, del Procedimiento Administrativo Común de las Administraciones Públicas.).



C.S.V. : 24101628EB5DB6B2

WWW.REGISTRADORES.ORG

Pág. 4 de 4



CERTIFICACIÓN CATASTRAL



CERTIFICACIÓN CATASTRAL DESCRIPTIVA Y GRÁFICA

Referencia catastral: 4593201TG5149S0001GA

DATOS DESCRIPTIVOS DEL INMUEBLE

Localización: CL CARLOS HAYA 1[D] Es:1 Pt:00 Pt:01 41710 UTRERA [SEVILLA]

Clase: Urbano
Uso principal: Comercial
Superficie construida: 653 m2 Año construcción: 1979

Valor catastral: [2024]: 245.612,53 €
Valor catastral suelo: 65.851,01 €
Valor catastral construcción: 179.761,52 €

Titularidad:

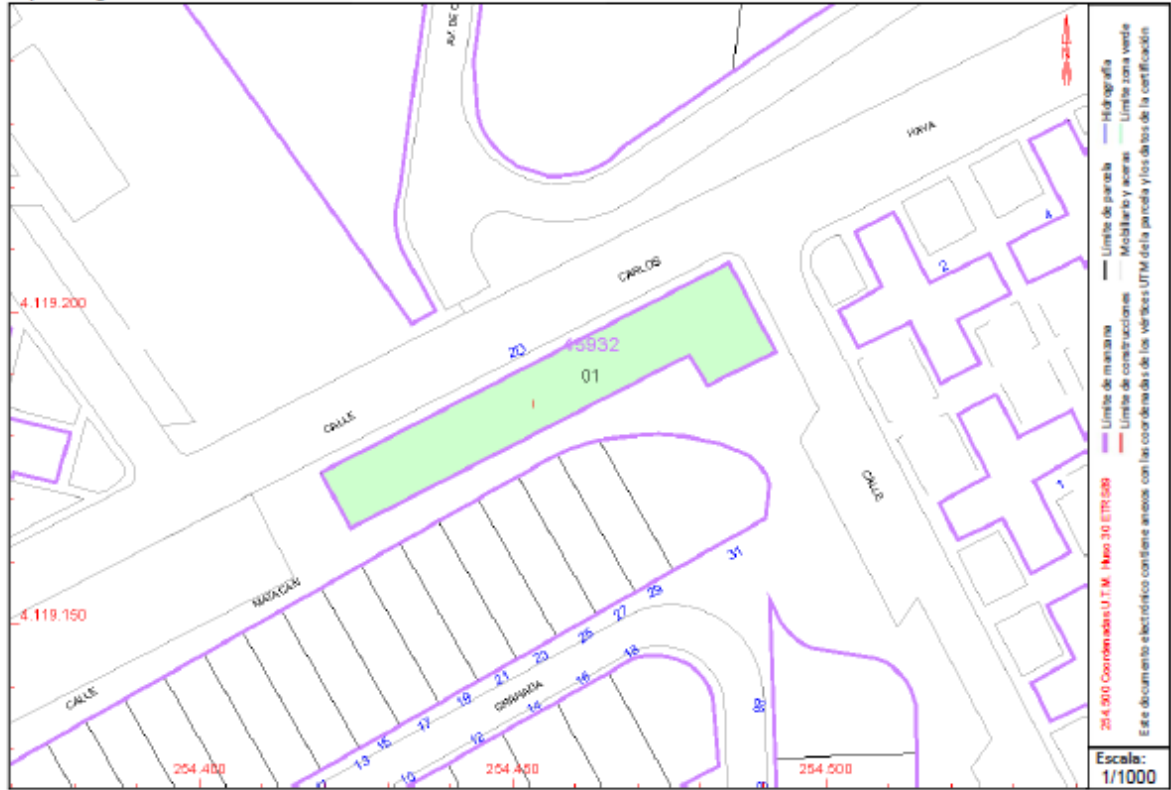
Apellidos Nombre / Razón social: INSTITUTO DE VIVIENDA INFRAESTRUCTURA Y EQUIPAMIENTO DE LA DEF
NIF/NIE: Q2801824J
Derecho: 100,00% de propiedad
Domicilio: CL ISAAC PERAL 32 28015 MADRID [MADRID]

Construcción

Table with 4 columns: Esc./Plta./Prta., Destino, Superficie m², Esc./Plta./Prta., Destino, Superficie m²

PARCELA CATASTRAL

Superficie gráfica: 811 m2 Parcela con varios inmuebles [division horizontal] Coeficiente de participación: 80,7600 %



Este certificado refleja los datos incorporados a la Base de Datos del Catastro. Solo podrá utilizarse para el ejercicio de las competencias del solicitante.
Solicitante: MINISTERIO DE DEFENSA. INSTITUTO DE VIVIENDA, INFRAESTRUCTURA Y EQUIPAMIENTO DE LA DEFENSA
Finalidad: Tasación
Fecha de emisión: 23/02/2024

Documento firmado con CSV y sello de la Dirección General del Catastro CSV: 9190723W030613T (verificable en https://www.sedecatastro.gob.es) | Fecha de firma: 23/02/2024



MARIO JAVIER TALAVERA INESTA - 2024-02-26 10:02:00 CET, cargo=SUBDIRECTOR GRAL, TÉCNICO Y DE ENAJENACIÓN, unidad=Subdirección General Técnica y de Enajenación, organización=INVIED
FRANCISCO JAVIER MARTINEZ BENITO - 2024-02-23 13:21:02 CET
Puede comprobar la autenticidad de esta copia mediante CSV: OIP_SQN57HFZRSFWLSUE9GFEJGGB5RJ en https://www.pap.hacienda.gob.es


FOTOGRAFÍAS ESTADO ACTUAL INTERIOR



MARIO JAVIER TALAVERA NIESTA - 2024-02-26 10:02:00 CET, cargo=SUBDIRECTOR GRAL. TÉCNICO Y DE ENAJENACIÓN, unidad=Subdirección General Técnica y de Enajenación, organización=INVIED
FRANCISCO JAVIER MARTINEZ BENITO - 2024-02-23 13:21:02 CET
Puede comprobar la autenticidad de esta copia mediante CSV: OIP_SQN57HHFZR5FWLSUE9GFEJGGB5RJ en <https://www.pap.hacienda.gob.es>



MARIO JAVIER TALAVERA NIESTA - 2024-02-26 10:02:00 CET, cargo=SUBDIRECTOR GRAL. TÉCNICO Y DE ENAJENACIÓN, unidad=Subdirección General Técnica y de Enajenación, organización=INVIED
FRANCISCO JAVIER MARTINEZ BENITO - 2024-02-23 13:21:02 CET
Puede comprobar la autenticidad de esta copia mediante CSV: OIP_SQN57HHFZR5WLSUE9GFEJGGB5RJ en <https://www.pap.hacienda.gob.es>



MARIO JAVIER TALAVERA NIESTA - 2024-02-26 10:02:00 CET, cargo=SUBDIRECTOR GRAL. TÉCNICO Y DE ENAJENACIÓN, unidad=Subdirección General Técnica y de Enajenación, organización=INVIED
FRANCISCO JAVIER MARTINEZ BENITO - 2024-02-23 13:21:02 CET
Puede comprobar la autenticidad de esta copia mediante CSV: OIP_SQN57HHFZR5FWLSUE9GFEJGGB5RJ en <https://www.pap.hacienda.gob.es>